Linia trasowania 1
LP 11
0+220.00

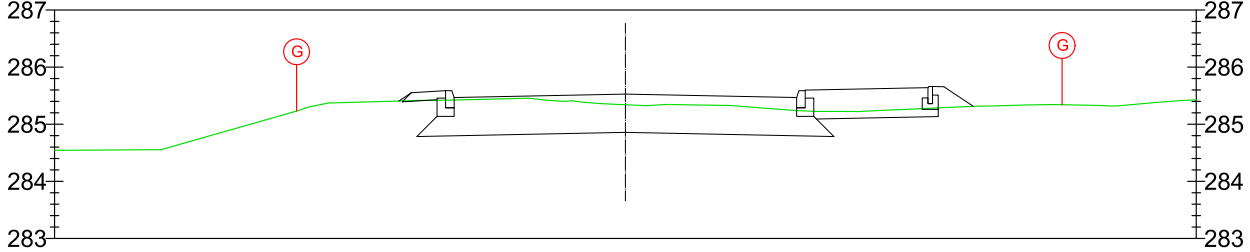
287
286
285
284
283
G
G
287
286
285
284
283

Rzędne drogi			285.55	285.47	285.53	285.47	285.64	285.66		
Rzędne terenu	285.23	285.41	285.41	285.42	285.34	285.24	285.28	285.29	285.31	285.35
Odsunięcia od osi	-5.76	-3.97	-3.75	-3.00	0.00	3.00	5.30	5.58	6.10	7.65

Rzędne drogi
Rzędne terenu
Odsunięcia od osi

Linia trasowania 1
LP 16
0+320.00

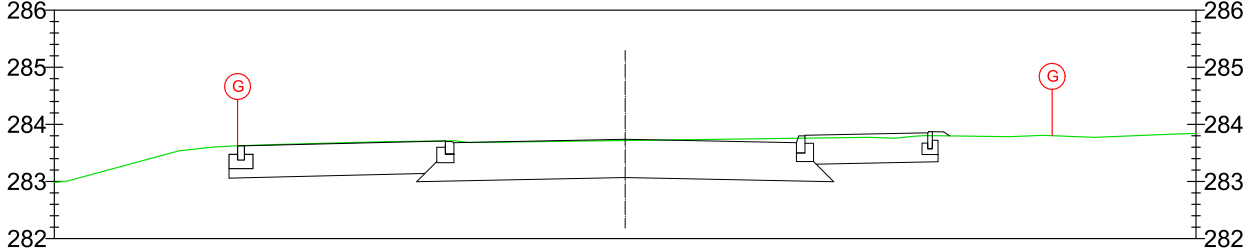
286
285
284
283
282
G
G
286
285
284
283
282

Rzędne drogi	283.63	283.68	283.74	283.68	283.85	283.87		
Rzędne terenu	283.63	283.71	283.72	283.76	283.80	283.80	283.80	283.81
Odsunięcia od osi	-6.79	-3.00	0.00	3.00	5.30	5.58	5.68	7.48

Rzędne drogi
Rzędne terenu
Odsunięcia od osi

Linia trasowania 1
LP 12
0+240.00

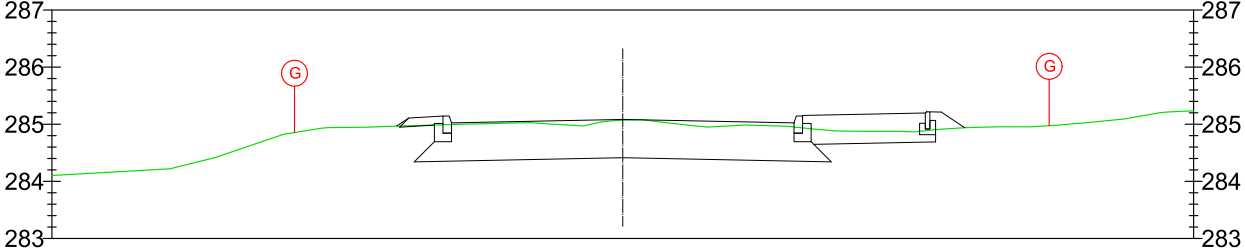
287
286
285
284
283
G
G
287
286
285
284
283

		285.11	285.02	285.08	285.02	285.20	285.19		
284.86	284.97	284.97	284.99	285.07	284.95	284.89	284.91	284.94	284.97
-5.75	-3.96	-3.75	-3.00	0.00	3.00	5.30	5.58	5.99	7.47

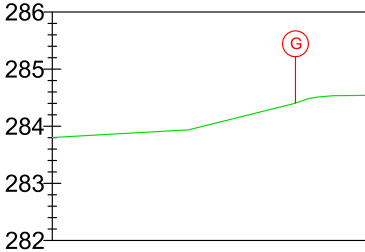
286
285
284
283
282
G

Rzędne drogi	
Rzędne terenu	284.40
Odsunięcia od osi	-5.74

Linia trasowania 1
LP 17
0+340.00

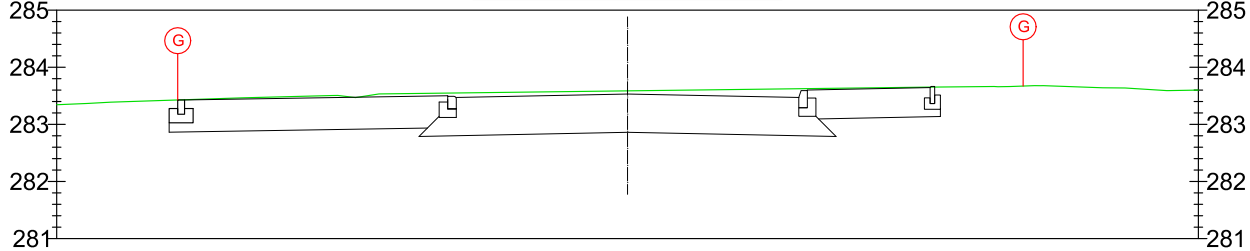
285
284
283
282
281
G
G
285
284
283
282
281

283.43	283.47	283.53	283.47	283.64	
283.43	283.55	283.59	283.62	283.65	283.67
-7.88	-3.00	0.00	3.00	5.30	6.93

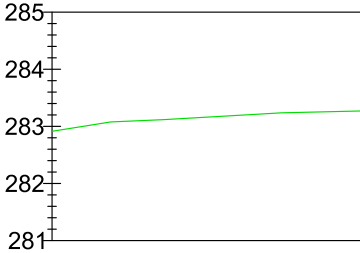
285
284
283
282
281

Rzędne drogi	
Rzędne terenu	
Odsunięcia od osi	

Linia trasowania 1
LP 13
0+260.00

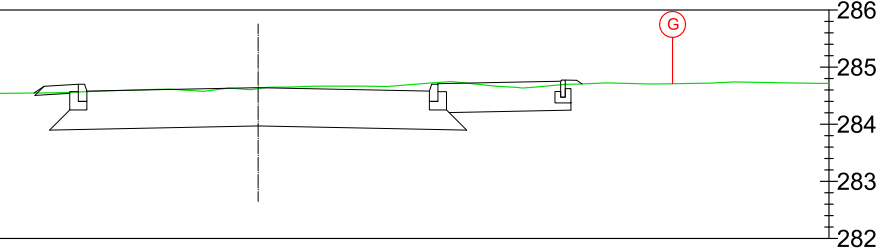
G
286
285
284
283
282

	284.66	284.58	284.64	284.58	284.75	284.77		
284.55	284.55	284.57	284.62	284.72	284.69	284.70	284.71	284.71
-3.93	-3.75	-3.00	0.00	3.00	5.30	5.58	5.68	7.26

Linia trasowania 1
LP 14
0+280.00

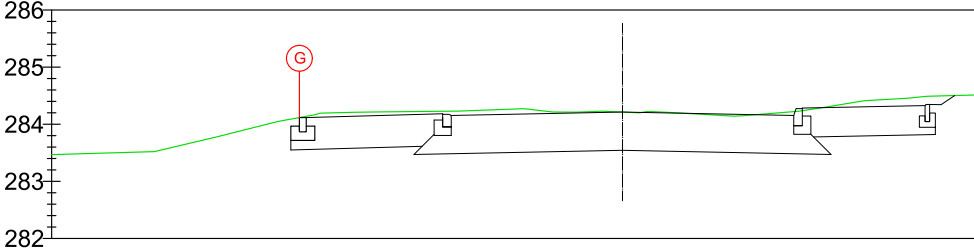
G
286
285
284
283
282

Rzędne drogi	284.12	284.15	284.21	284.15	284.33	284.34	
Rzędne terenu	284.12	284.23	284.21	284.22	284.49	284.50	284.50
Odsunięcia od osi	-5.66	-3.00	0.00	3.00	5.30	5.58	5.82

Linia trasowania 1
LP 18
0+360.00

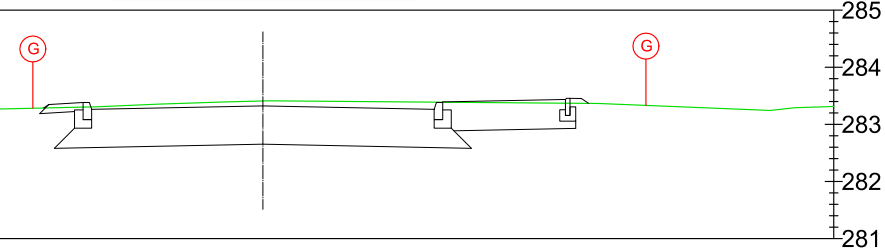
G
G
285
284
283
282
281

		283.35	283.26	283.32	283.26	283.44	283.45		
283.28	283.29	283.29	283.31	283.41	283.39	283.37	283.37	283.37	283.34
-4.03	-3.84	-3.75	-3.00	0.00	3.00	5.30	5.58	5.71	6.71

Linia trasowania 1
LP 19
0+380.00

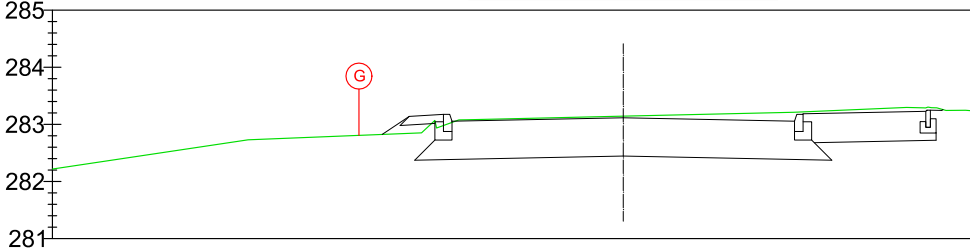
G
285
284
283
282
281

Rzędne drogi			283.14	283.06	283.12	283.06	283.23	283.24	
Rzędne terenu	282.81	282.82	282.84	283.03	283.14	283.21	283.29	283.26	283.26
Odsunięcia od osi	-4.63	-4.22	-3.75	-3.00	0.00	3.00	5.30	5.58	5.60

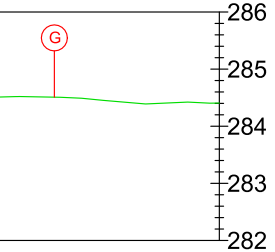
G
286
285
284
283
282

284.51
7.11

Linia trasowania 1
LP 15
0+300.00

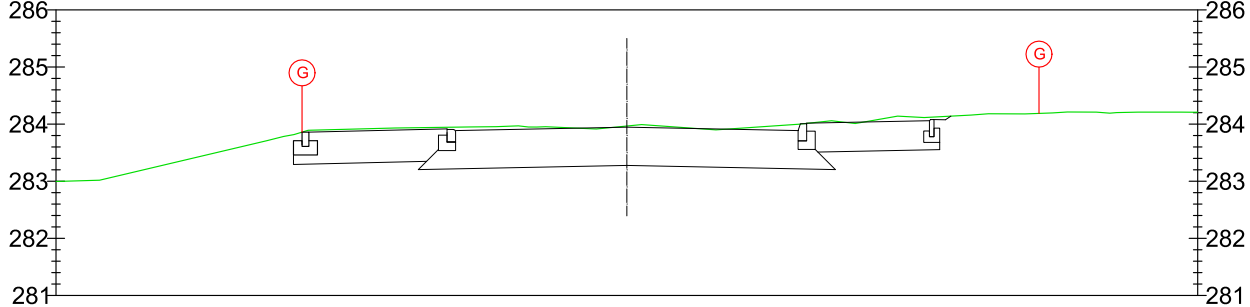
286
285
284
283
282
281
G
G
286
285
284
283
282
281

Rzędne drogi		283.89	283.95	283.89	284.06	284.08		
Rzędne terenu	283.86	283.95	283.97	284.00	284.12	284.13	284.14	284.19
Odsunięcia od osi	-5.69	-3.00	0.00	3.00	5.30	5.58	5.68	7.22

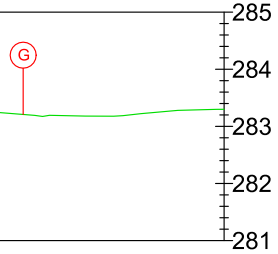
G
285
284
283
282
281

283.21
6.48

🟩 teren istniejący
🟥 teren projektowany
— — — oś jezdni
Ⓖ granica pasa drogowego

PRACOWNIA PROJEKTOWA:	INWESTOR/ZAMAWIAJĄCY:
Inżynieria Jerzy Sowa ul. Kościuszki 134/1 32-540 Trzebinia tel. (32) 720 63 84 e-mail: biuro@jerzysowa.pl	BURMISTRZ MIASTA I GMINY SIEWIERZ ul. Zwirki i Wigury 16 42-470 Siewierz

TEMAT OPRACOWANIA:

Rozbudowa drogi gminnej klasy D od km 0+001.88 do km 0+388.73 w ciągu ul. Wschodniej w ramach zadania inwestycyjnego pn.: *"Budowa ul. Wschodniej w Wojkowicach Kościelnych"*

ADRES OBIEKTU:	Działki ewidencyjne: 1086/7, 1106/4, 1105, 1095/1, 1094/3, 1093/4, 1092/3, 1091/3, 1090/2, 1089/2, 1088/3, 1087/9, 1087/6, 1096/1, 1097/1, 1098/1, 1099/1, 1100/1, 1101/1, 1102/1, 1103/5, 1674	Obręb: 0012	Jednostka ewidencyjna: 240107_5
STADIUM:	PROJEKT WYKONAWCZY	BRANŻA:	DROGOWA
FUNKCJA:	Imię i nazwisko, nr upr. bud., spec.:	Podpis:	
PROJEKTANT	**inż. Piotr Tabak** upr. bud. nr MAP/0258/POD/22 specjalność: inzynieryjna drogowa w ograniczonym zakresie		
OPRACOWAŁ:	**mgr inż. Paula Plewniok**	SKALA: 1:100	DATA: 06.2023
TEMAT RYSUNKU:	PRZEKROJE CHARAKTERYSTYCZNE	NR RYS. D-05.2	NR STR.